



PLAN DU RESEAU D'ASSAINISSEMENT DES EAUX PLUVIALES
 le centre **8.1.3**

- ▶ Prescription de la révision du Plan Local d'Urbanisme le 14 avril 2008
- ▶ Arrêt du projet le 3 juillet 2013
- ▶ Dossier soumis à enquête publique du 8 novembre au 9 décembre 2013
- ▶ Plan Local d'Urbanisme approuvé le 19 mars 2014

ECHELLE :

1/2000

PHASE :








Approbation


Vu pour être annexé à la délibération du conseil municipal du 19 mars 2014

approuvant le plan local d'urbanisme de la commune de Châteaufort Le Maire,

En Perspective Urbanisme et Aménagement ■ 2 rue des Côtes - 28000 Chartres
 TEL : 02 37 30 26 75 - FAX : 02 37 36 94 45 ■ courriel : agence.enperspective@wanadoo.fr

LEGENDE

-  Canalisation diamètre 200
-  Canalisation diamètre 300
-  Canalisation diamètre 400
-  Canalisation diamètre 500
-  Canalisation diamètre 700
-  Canalisation diamètre 900
-  Canalisation diamètre 1000



LOCALISATION

